

# Proyecto Consolidación del Sistema Guatemalteco de Áreas Protegidas

El Proyecto Consolidación del Sistema Guatemalteco de Áreas Protegidas se enmarca en la iniciativa LifeWeb, esta iniciativa fue oficializada durante la novena conferencia de las partes de la Convención de Diversidad Biológica realizada en Bonn, Alemania, en mayo del 2008. El objetivo de esta iniciativa es contribuir al aumento de áreas protegidas, al mejoramiento de la efectividad de su gestión y al financiamiento en áreas prioritarias para la conservación de la biodiversidad.

El Proyecto se integra en la Política Nacional de Diversidad Biológica, su Estrategia y su Plan de Acción 2012 - 2022, La Política Nacional de Diversidad Biológica y la Estrategia Nacional de Diversidad Biológica y su Plan de Acción 2012 - 2022 constituyen el instrumento más importante para lograr el cumplimiento del Convenio de Diversidad Biológica, respondiendo a las Políticas Nacionales de Desarrollo Rural Integral, Seguridad Alimentaria y Nutricional, Desarrollo Social y Población, Desarrollo de las Micro, Pequeñas y Medianas Empresas, Desarrollo Turístico Sostenible de Guatemala y Cambio Climático, entre otras.

El Plan Estratégico Institucional 2011- 2015 del Consejo Nacional de Áreas Protegidas de Guatemala define su Objetivo seis en Incrementar y diversificar los mecanismos y las fuentes de financiamiento para la conservación y optimizar las inversiones estratégicas en los ejes temáticos prioritarios. Este objetivo incluye el diseño y lanzamiento del Programa Nacional de Incentivos a la Conservación (CONAP 2011). El Proyecto Consolidación del sistema Guatemalteco de Áreas Protegidas, aporta a este objetivo.

El Acuerdo Separado al Contrato de Aporte Financiero entre el Consejo Nacional de Áreas Protegidas de Guatemala (CONAP) y el Banco Alemán de Desarrollo (KfW), firmado en febrero 2014, define el concepto, los objetivos, resultados, componentes y medidas del Proyecto. Establece el marco de costos y financiamiento y de las responsabilidades y procedimientos de la ejecución de la cooperación financiera.

El Objetivo General del Proyecto es establecer en el Departamento de Huehuetenango una red de áreas protegidas municipales y/o comunitarias, que conservan la diversidad biológica y los recursos naturales vinculados a ella.

## Área Pública:

### Inicio

Aparece un menú con las secciones descritas en el documento.

**Aparece el texto explicativo sobre el Proyecto de Consolidación del Sistema Guatemalteco de áreas Protegidas**

**Los logotipos de Conap, KfW y Cooperación Alemana, estarán presentes en todas las secciones.**



# Conservación de la Biodiversidad

Conservación de  
la Biodiversidad

Programa de  
Compensación a  
Conservación

Planes Maestros

Monitoreo  
Biológico

Área Pública:

## Menú Conservación de la Biodiversidad

Al seleccionar esta opción en el menú, se desplegarán las subsecciones que se encuentran bajo el subtítulo: Conservación de la biodiversidad.

Al presionar el cuadro con el título de la subsección a la que deba ingresar se mostrará su contenido.



[Inicio](#)[Conservación](#)[Fortalecimiento](#)[Áreas Protegidas  
de Huehuetenango](#)[Documentos del  
Proyecto](#)[Contacto](#)

# Conservación de la Biodiversidad

Menú Conservación de la Biodiversidad > [Introducción?](#)

## Conservación de la Biodiversidad

El sistema de áreas protegidas en el departamento de Huehuetenango esta ampliado bajo el concepto de una mejor representatividad ecosistémica y una mayor representatividad local en la conservación y en el manejo de los recursos.

Aparece el texto  
introdutorio de la  
subsección  
“Conservación de  
la Biodiversidad”





# Conservación de la Biodiversidad

Menú Conservación de la Biodiversidad > [Programa de Compensación a Conservación](#)

## Programa de compensación a Conservación

El sistema de áreas protegidas en el departamento de Huehuetenango esta ampliado bajo el concepto de una mejor representatividad ecosistémica y una mayor representatividad local en la conservación y en el manejo de los recursos.

- ↓ [Municipio de Huehuetenango](#)
- ↓ [Municipio de San Juan Ixcoy](#)
- ↓ [Municipio de San Pedro Soloma](#)
- ↓ [Municipio Santa Eulalia](#)
- ↓ [Municipio de San Rafael La Independencia](#)
- ↓ [Municipio de Barillas](#)
- ↓ [Municipio de San Juan Atitan](#)
- ↓ [Municipio de Jacaltenango](#)
- ↓ [Municipio de Unión Cantinil](#)
- ↓ [Municipio de Todo Santos Cuchumatan](#)
- ↓ [Municipio de San Mateo Ixtatan](#)
- ↓ [Municipio de Cuilco](#)

### Área Pública:

\*En este momento  
el texto  
descriptivo  
utilizado es uno de  
ejemplo\*

En los listados  
será posible  
seleccionar, y al  
precionar se  
descargará un  
documento con la  
información.





# Conservación de la Biodiversidad

Menú Conservación de la Biodiversidad > [Planes Maestros](#)

## Planes Maestros

Aquí pondremos un listado de las áreas protegidas que cuentan con su Plan Maestro y un listado de las áreas a las cuales se les esta elaborando con la descripción de su status.

- ↓ [Municipio de Huehuetenango](#)
- ↓ [Municipio de San Juan Ixcoy](#)
- ↓ [Municipio de San Pedro Soloma](#)
- ↓ [Municipio Santa Eulalia](#)
- ↓ [Municipio de San Rafael La Independencia](#)
- ↓ [Municipio de Barillas](#)
- ↓ [Municipio de San Juan Atitan](#)
- ↓ [Municipio de Jacaltenango](#)
- ↓ [Municipio de Unión Cantinil](#)
- ↓ [Municipio de Todo Santos Cuchumatan](#)
- ↓ [Municipio de San Mateo Ixtatan](#)
- ↓ [Municipio de Cuilco](#)

### Área Pública:

\*En este momento el texto descriptivo utilizado es uno de ejemplo\*

En los listados será posible seleccionar, y al precionar se descargará un documento con el plan maestro seleccionado.




# Conservación de la Biodiversidad


Menú Conservación de la Biodiversidad > [Monitoreo Biológico](#)

## Monitoreo Biológico


Aquí pondremos un listado de las áreas protegidas que cuentan con su Plan Maestro y un listado de las áreas a las cuales se les esta elaborando con la descripción de su status.



Aquí pondremos un listado de las áreas protegidas que cuentan con su Plan Maestro y un listado de las áreas a las cuales se les esta elaborando con la descripción de su status.



Aquí pondremos un listado de las áreas protegidas que cuentan con su Plan Maestro y un listado de las áreas a las cuales se les esta elaborando con la descripción de su status.



Aquí pondremos un listado de las áreas protegidas que cuentan con su Plan Maestro y un listado de las áreas a las cuales se les esta elaborando con la descripción de su status.

Área Pública:

\*En este momento el texto descriptivo utilizado es uno de ejemplo\*

Se presentarán las fotografías junto con su descripción.



Inicio

Conservación

**Fortalecimiento**

Áreas Protegidas  
de Huehuetenango

Documentos del  
Proyecto

Contacto

# Fortalecimiento De La Capacidad De La Regional Del Conap En Huehuetenango Para El Mejor Cumplimiento De Sus Funciones.

Personal

Equipo

Capacitación

Área Pública:

Menú  
Fortalecimiento

...

Al seleccionar esta opción en el menú, se desplegarán las subsecciones que se encuentran bajo el subtítulo: Fortalecimiento...

Al presionar el cuadro con el título de la subsección a la que deba ingresar se mostrará su contenido.



KFW



[Inicio](#)[Conservación](#)[Fortalecimiento](#)[Áreas Protegidas  
de Huehuetenango](#)[Documentos del  
Proyecto](#)[Contacto](#)

# Fortalecimiento De La Capacidad De La Regional Del Conap En Huehuetenango Para El Mejor Cumplimiento De Sus Funciones.

Menú Fortalecimiento > [Personal](#)

## Personal

El sistema de áreas protegidas en el departamento de Huehuetenango esta ampliado bajo el concepto de una mejor representatividad eco-sistémica y una mayor representatividad local en la conservación y en el manejo de los recursos.

Área Pública:

Aparece una descripción del personal.

**\*En este momento el texto descriptivo utilizado es uno de ejemplo\***



# Fortalecimiento De La Capacidad De La Regional Del Conap En Huehuetenango Para El Mejor Cumplimiento De Sus Funciones.

Menú Fortalecimiento > Equipo

## Equipo



Nombre 1



Nombre 2



Nombre 3



Nombre 1



Nombre 2



Nombre 3



Nombre 1



Nombre 2



Nombre 3

Área Pública:


Aparece la descripción con fotografías del equipo.

# Fortalecimiento De La Capacidad De La Regional Del Conap En Huehuetenango Para El Mejor Cumplimiento De Sus Funciones.

Menú Fortalecimiento > [Capacitación](#)


## Capacitación

Aquí pondremos un listado de las áreas protegidas que cuentan con su Plan Maestro y un listado de las áreas a las cuales se les esta elaborando con la descripción de su status.




### Capacitación

Aquí pondremos un listado de las áreas protegidas que cuentan con su Plan Maestro y un listado de las áreas a las cuales se les esta elaborando con la descripción de su status.



### Capacitación

Aquí pondremos un listado de las áreas protegidas que cuentan con su Plan Maestro y un listado de las áreas a las cuales se les esta elaborando con la descripción de su status.



### Capacitación

Aquí pondremos un listado de las áreas protegidas que cuentan con su Plan Maestro y un listado de las áreas a las cuales se les esta elaborando con la descripción de su status.

Área Pública:

\*En este momento el texto descriptivo utilizado es uno de ejemplo\*

Se presentarán las fotografías junto con su descripción de las actividades de capacitación.



Inicio

Conservación


Fortalecimiento

Áreas Protegidas  
de Huehuetenango

Documentos del  
Proyecto


Contacto

# Áreas protegidas de Huehuetenango




## Municipio de Huehuetenango

Aquí se entra a la información y fotografías del Municipio




## Municipio de San Juan Ixcoy

Aquí se entra a la información y fotografías del Municipio



## Municipio de Pedro Soloma

Aquí se entra a la información y fotografías del Municipio



## Municipio de Santa Eulalia

Aquí se entra a la información y fotografías del Municipio

## Área Pública:

Al presionar en el menú principal en la parte de arriba "Áreas Protegidas de Huehuetenango" Se desplegarán los artículos de cada municipio, con fotografía de introducción y una descripción.

Al presionar el artículo que se desea ver se podrá ingresar a la información completa.



KFW





# Documentos del Proyecto

## Descargables

Aquí pondremos un listado de las áreas protegidas que cuentan con su Plan Maestro y un listado de las áreas a las cuales se les esta elaborando con la descripción de su status.

### Contrato de Aporte Financiero

[Descargar](#)

### Acuerdo separado al contrato de aporte financiero

[Descargar](#)

## Área Pública:

Al presionar en el menú principal en la parte de arriba “Documentos del Proyecto” Aparece una descripción introductoria.

(En este momento el texto descriptivo utilizado es uno de ejemplo)

Seguido, por el nombre del documento y botón de descarga.





[Inicio](#)

[Conservación](#)

[Fortalecimiento](#)

[Áreas Protegidas  
de Huehuetenango](#)

[Documentos del  
Proyecto](#)

[Contacto](#)

# Contacto

## Oficina Regional Metropolitana

**Dirección:** Canton Chuscaj, Zona 4.  
Municipio De Chiantla. Huehuetenango.

**Teléfono:** 5859-1763

**Correo:** [Oficinametro@Conap.com](mailto:Oficinametro@Conap.com)

## Oficina Regional Noroccidente

**Dirección:** Canton Chuscaj, Zona 4.  
Municipio De Chiantla. Huehuetenango.

**Teléfono:** 5859-1763

**Correo:** [OficinaNoroccidente@Conap.com](mailto:OficinaNoroccidente@Conap.com)



**KFW**

